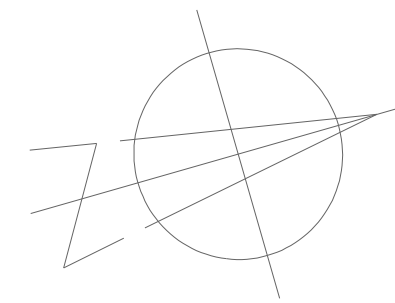















# ZONENPLAN





Fraktion Dorf  
1:2000



## VERBINDLICHER PLANINHALT

	K	Kernzone	
	W3	Wohnzone	3 Geschosse
	W2	Wohnzone	2 Geschosse
	W1	Wohnzone	1 Geschoss
	WG3	Wohngewerbezone	3 Geschosse
	ÖBA	Zone für öffentliche Bauten und Anlagen	
	LP	Lagerplatzzone	
	LW	Landwirtschaftszone	
	UeG	Übriges Gemeindegebiet	
		Gefahrengebiet	
		Reduzierter Waldabstand ab Waldgrenze	

## ORIENTIERENDER PLANINHALT

	N	Naturschutzzone kommunal
		Wald
		Waldgrenze
		Gewässer

Öffentlich aufgelegt vom 28.08.1998 - 28.09.1998

An der Gemeindeversammlung angenommen am 11.12.1998

Der Gemeindepräsident Karl Steiner

Der Gemeindegeschreiber Nick Steiner

Genehmigt mit RRB Nr. 657/1999 vom 20.04.1999  
 RRB Nr. 47/2000 vom 11.01.2000  
 RRB Nr. 1357/2004 vom 12.10.2004  
 RRB Nr. 587/2005 vom 26.04.2005

Der Regierungsrat des Kantons Schwyz:

Der Landammann Kurt Zibung

Der Staatschreiber Peter Gander

Datum 25. Januar 2000 / Juni 2005	Format 105/30	Plan-Nr. 3212_Zp_Dorf_2000.dgn
--------------------------------------	------------------	-----------------------------------

Postfach 1111 Glärnischstrasse 7 Telefon 055 211 18 17  
 8640 Rapperswil spa.ag@spaargaren.ch Telefax 055 211 18 21

