



# ZONENPLAN

Fraktion Brunni  
1:2000

Öffentlich aufgelegt vom 28.08.1998 - 28.09.1998

An der Gemeindeversammlung angenommen am 11.12.1998

Der Gemeindepräsident Karl Steiner

Der Gemeindevizepräsident Nick Steiner

Genehmigt mit RRB Nr. 657/1999 vom 20.04.1999

RRB Nr. 47/2000 vom 11.01.2000

RRB Nr. 1357/2004 vom 12.10.2004

RRB Nr. 587/2005 vom 26.04.2005

Der Regierungsrat des Kantons Schwyz:

Der Landammann Kurt Zibung

Der Staatschreiber Peter Gander

Datum 25. Januar 2000 / Juni 2005	Format 105/30	Plan-Nr. 3212_Zp_Dorf_2000.dgn
--------------------------------------	------------------	-----------------------------------

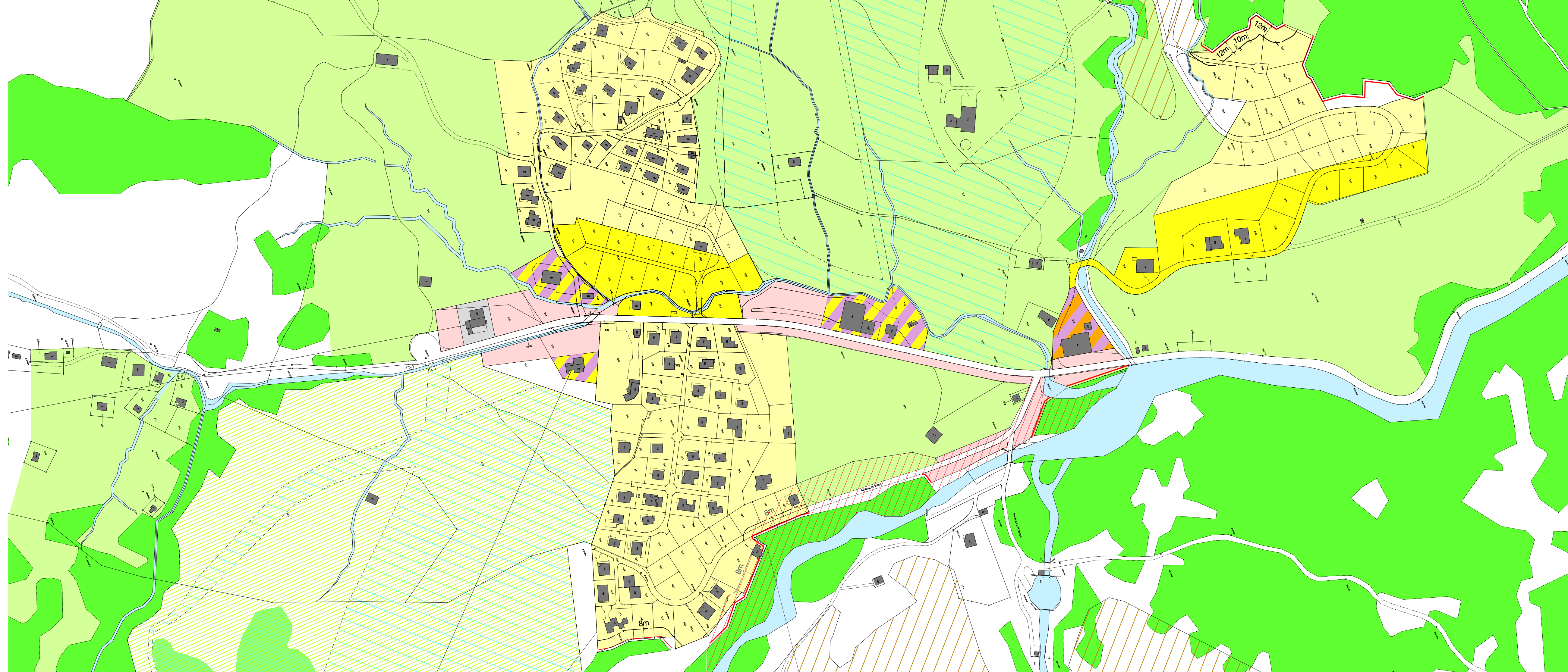
Postfach 1111 Glärnischstrasse 7 Telefon 055 211 18 17  
8640 Rapperswil spa.ag@spaargaren.ch Telefax 055 211 18 21

## VERBINDLICHER PLANINHALT

	W2	Wohnzone	2 Geschosse
	W1	Wohnzone	1 Geschoss
	WG3	Wohngewerbezone	3 Geschosse
	WG2	Wohngewerbezone	2 Geschosse
	ÖBA	Zone für öffentliche Bauten und Anlagen	
	P	Parkplatzzone	
	LW	Landwirtschaftszone	
	SKI	Skiabfahrtszone	
	UeG	Übriges Gemeindegebiet	
		Gefahrengebiet	
		Reduzierter Waldabstand ab Waldgrenze	

## ORIENTIERENDER PLANINHALT

	N	Naturschutzzone kommunal
		Wald
		Waldgrenze
		Gewässer
		Perimeter Flachmoor von nationaler Bedeutung



Kanton Schwyz



Alpthal

### Teilzonenplan Brunni

Masstab 1:2'000



30 Tage aufgelegt vom 21. August - 20. September 2015

Von der Gemeindeversammlung beschlossen  
am 04. Dezember 2015

Der Gemeindepräsident

Der Gemeindevorsteher

Vom Regierungsrat mit Beschluss 156 genehmigt am 16.2.2016

Der Landammann

Der Staatschreiber

**geometrie**  
plus ag  
Mythenstrasse 8  
8840 Einsiedeln  
044 786 45 00  
geometrieplus.ch  
30.09.15

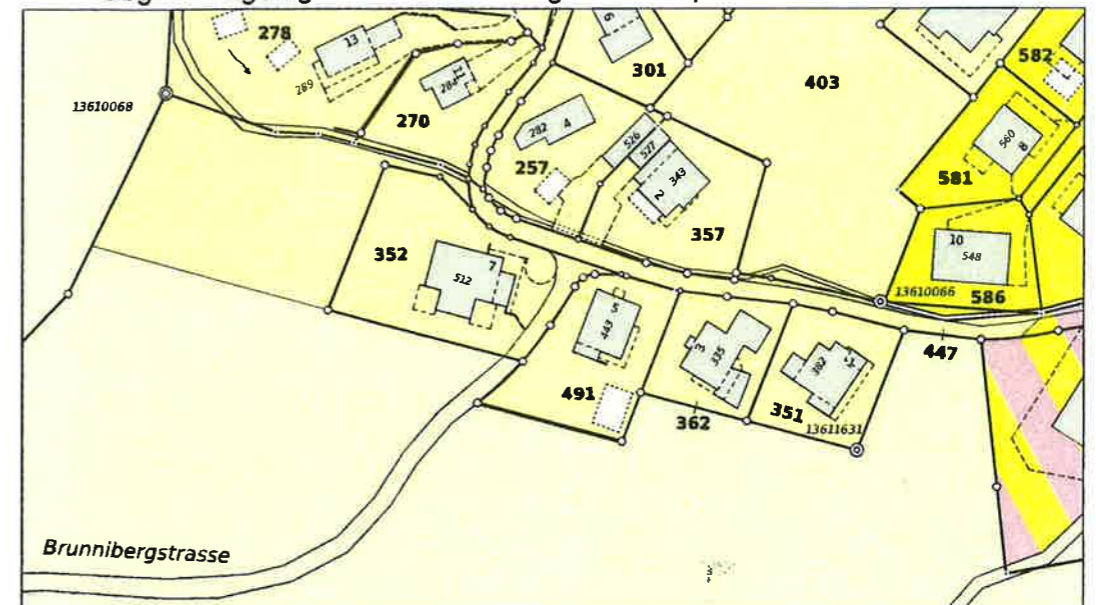
### LEGENDE

#### VERBINDLICHER PLANINHALT

- Wohnzone 1
- Wohnzone 2
- Wohngewerbezone 2
- Landwirtschaftszone

0 25 50 75 100m

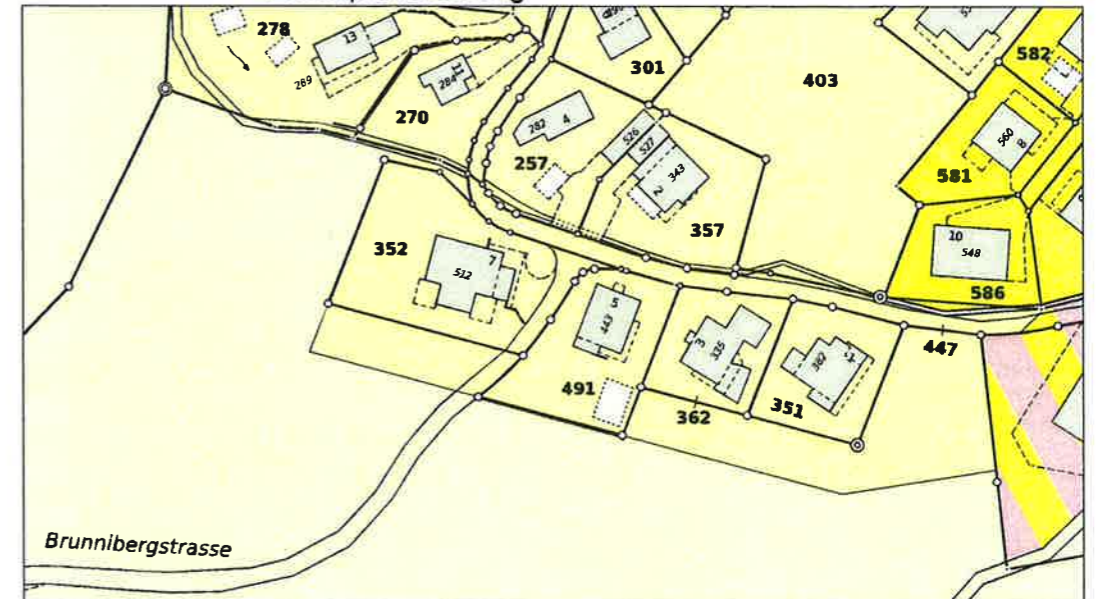
### Zonenabgrenzungen gemäss rechtskräftigem Zonenplan



### Zonenplanänderung



### Neuer Zustand mit Zonenplanänderung





790.03

# ZONENPLANÄNDERUNG BRÜGLEN 1:1'000

Kanton Schwyz

Öffentlich aufgelegt vom 21.11.2008 bis 12.01.2009

An der Gemeindeversammlung angenommen am 24.04.2009

Der Gemeindepräsident 

Der Gemeinderatsschreiber 

Vom Regierungsrat des Kt. Schwyz genehmigt am 11.8.09  
(RRB Nr. 850)

Der Landammann 

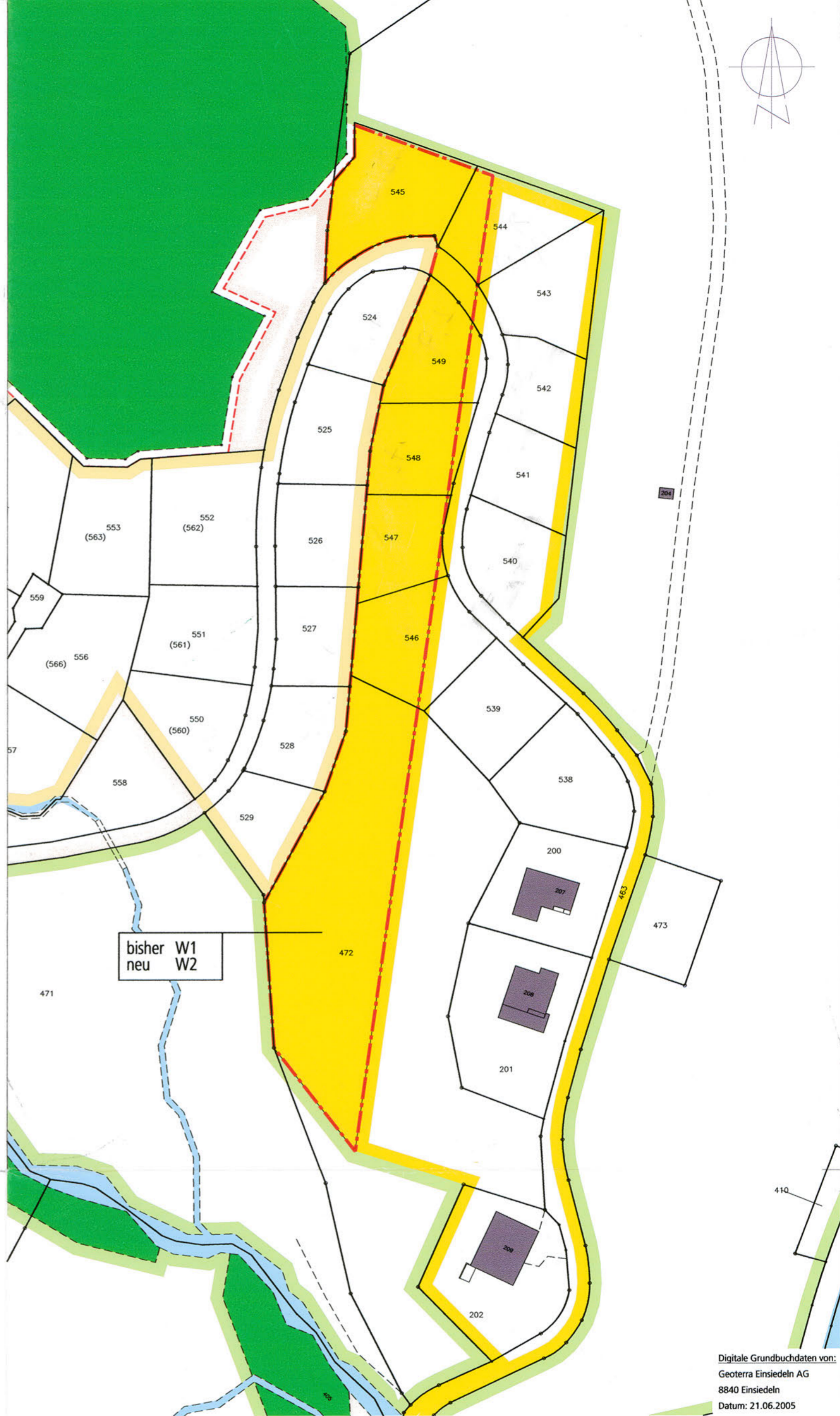
Der Staatsschreiber 

Datum: 02. Juni 2009 / Plan-Nr.: 3150\_ZA\_Brüglen\_1000.dgn / Zeichner: AB / Format: 42 / 45

**SPAARGAREN  
PARTNER AG**

**SIEDLUNG - FREIRAUM - LANDSCHAFT - VERKEHR - UMWELT**

SPAARGAREN + PARTNER AG Kniestrasse 10 Postfach 1111 8640 Rapperswil SG  
Tel. 055 211 18 17 Fax 055 211 18 21 spa.ag@spaargaren.ch www.spaargaren.ch



Digitale Grundbuchdaten von:  
Geoterra Einsiedeln AG  
8840 Einsiedeln  
Datum: 21.06.2005

### Festlegungen

- II  W2 Wohnzone
-  Perimeter

### Hinweise

- II  W1 Wohnzone
- II  W2 Wohnzone
- III  LW Landwirtschaftszone
- III  UeG Übriges Gemeindegebiet
-  Wald
-  Waldgrenze
-  Gewässer

II - III

Empfindlichkeitsstufe (ES) gemäss  
Art. 43 Lärmschutzverordnung (LSV)